

## Утверждена

(наименование документа об утверждении, включая наименования органов государственной власти или  
органов местного самоуправления, принявших решение об утверждении схемы или  
подписавших соглашение о перераспределении земельных участков)

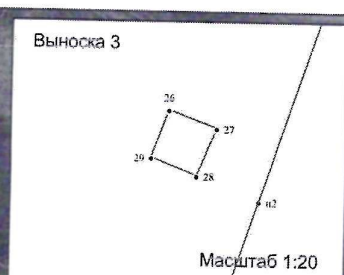
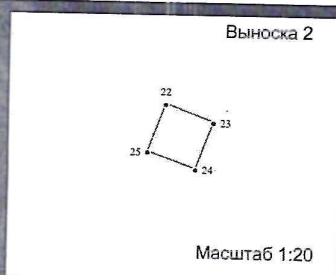
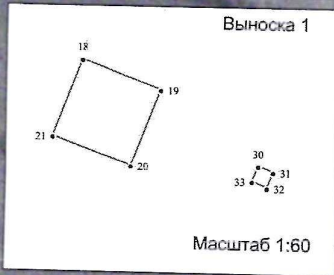
от \_\_\_\_\_ № \_\_\_\_\_

### Схема расположения земельного участка или земельных участков на кадастровом плане территории

<b>Условный номер земельного участка</b> <u>13:09:0117006:6:ЗУ1</u> <small>(указывается в случае, если предусматривается образование двух и более земельных участков)</small>																																							
<b>Площадь земельного участка</b> <u>518 м<sup>2</sup></u> <small>(указывается проектная площадь образуемого земельного участка, вычисленная с использованием технологических и программных средств, в том числе размещенных на официальном сайте федерального органа исполнительной власти, уполномоченного Правительством Российской Федерации на осуществление государственного кадастрового учета, государственной регистрации прав, ведение Единого государственного реестра недвижимости и предоставление сведений, содержащихся в Едином государственном реестре недвижимости, в информационно-телекоммуникационной сети "Интернет" (далее - официальный сайт), с округлением до 1 квадратного метра. Указанное значение площади земельного участка может быть уточнено при проведении кадастровых работ не более чем на десять процентов)</small>																																							
<b>Обозначение характерных точек границ</b>	<b>Координаты, м</b> <small>(указываются в случае подготовки схемы расположения земельного участка с использованием технологических и программных средств, в том числе размещенных на официальном сайте. Значения координат, полученные с использованием указанных технологических и программных средств, указываются с округлением до 0,01 метра)</small>																																						
	<table style="width: 100%; border-collapse: collapse;"> <thead> <tr> <th style="width: 30%;"></th> <th style="width: 35%; text-align: center;">X</th> <th style="width: 35%; text-align: center;">Y</th> </tr> <tr> <th style="text-align: center;">1</th> <th style="text-align: center;">2</th> <th style="text-align: center;">3</th> </tr> </thead> <tbody> <tr><td style="text-align: center;">н1</td><td style="text-align: center;">356 529,14</td><td style="text-align: center;">1 239 287,36</td></tr> <tr><td style="text-align: center;">2</td><td style="text-align: center;">356 528,23</td><td style="text-align: center;">1 239 290,04</td></tr> <tr><td style="text-align: center;">3</td><td style="text-align: center;">356 520,54</td><td style="text-align: center;">1 239 287,33</td></tr> <tr><td style="text-align: center;">4</td><td style="text-align: center;">356 510,75</td><td style="text-align: center;">1 239 316,01</td></tr> <tr><td style="text-align: center;">5</td><td style="text-align: center;">356 496,92</td><td style="text-align: center;">1 239 311,42</td></tr> <tr><td style="text-align: center;">6</td><td style="text-align: center;">356 502,61</td><td style="text-align: center;">1 239 291,65</td></tr> <tr><td style="text-align: center;">7</td><td style="text-align: center;">356 504,33</td><td style="text-align: center;">1 239 286,70</td></tr> <tr><td style="text-align: center;">8</td><td style="text-align: center;">356 508,76</td><td style="text-align: center;">1 239 280,51</td></tr> <tr><td style="text-align: center;">н3</td><td style="text-align: center;">356 519,35</td><td style="text-align: center;">1 239 284,13</td></tr> <tr><td style="text-align: center;">н2</td><td style="text-align: center;">356 524,24</td><td style="text-align: center;">1 239 285,75</td></tr> <tr><td style="text-align: center;">н1</td><td style="text-align: center;">356 529,14</td><td style="text-align: center;">1 239 287,36</td></tr> </tbody> </table>		X	Y	1	2	3	н1	356 529,14	1 239 287,36	2	356 528,23	1 239 290,04	3	356 520,54	1 239 287,33	4	356 510,75	1 239 316,01	5	356 496,92	1 239 311,42	6	356 502,61	1 239 291,65	7	356 504,33	1 239 286,70	8	356 508,76	1 239 280,51	н3	356 519,35	1 239 284,13	н2	356 524,24	1 239 285,75	н1	356 529,14
	X	Y																																					
1	2	3																																					
н1	356 529,14	1 239 287,36																																					
2	356 528,23	1 239 290,04																																					
3	356 520,54	1 239 287,33																																					
4	356 510,75	1 239 316,01																																					
5	356 496,92	1 239 311,42																																					
6	356 502,61	1 239 291,65																																					
7	356 504,33	1 239 286,70																																					
8	356 508,76	1 239 280,51																																					
н3	356 519,35	1 239 284,13																																					
н2	356 524,24	1 239 285,75																																					
н1	356 529,14	1 239 287,36																																					
<b>Условный номер земельного участка</b> <u>13:09:0117006:6:ЗУ2</u> <small>(указывается в случае, если предусматривается образование двух и более земельных участков)</small>																																							
<b>Площадь земельного участка</b> <u>4 242 м<sup>2</sup></u> <small>(указывается проектная площадь образуемого земельного участка, вычисленная с использованием технологических и программных средств, в том числе размещенных на официальном сайте федерального органа исполнительной власти, уполномоченного Правительством Российской Федерации на осуществление государственного кадастрового учета, государственной регистрации прав, ведение Единого государственного реестра недвижимости и предоставление сведений, содержащихся в Едином государственном реестре недвижимости, в информационно-телекоммуникационной сети "Интернет" (далее - официальный сайт), с округлением до 1 квадратного метра. Указанное значение площади земельного участка может быть уточнено при проведении кадастровых работ не более чем на десять процентов)</small>																																							
<b>Обозначение характерных точек границ</b>	<b>Координаты, м</b> <small>(указываются в случае подготовки схемы расположения земельного участка с использованием технологических и программных средств, в том числе размещенных на официальном сайте. Значения координат, полученные с использованием указанных технологических и программных средств, указываются с округлением до 0,01 метра)</small>																																						
	<table style="width: 100%; border-collapse: collapse;"> <thead> <tr> <th style="width: 30%;"></th> <th style="width: 35%; text-align: center;">X</th> <th style="width: 35%; text-align: center;">Y</th> </tr> <tr> <th style="text-align: center;">1</th> <th style="text-align: center;">2</th> <th style="text-align: center;">3</th> </tr> </thead> <tbody> <tr><td style="text-align: center;">1</td><td style="text-align: center;">356 557,11</td><td style="text-align: center;">1 239 204,80</td></tr> <tr><td style="text-align: center;">н1</td><td style="text-align: center;">356 529,14</td><td style="text-align: center;">1 239 287,36</td></tr> <tr><td style="text-align: center;">н2</td><td style="text-align: center;">356 524,24</td><td style="text-align: center;">1 239 285,75</td></tr> <tr><td style="text-align: center;">н3</td><td style="text-align: center;">356 519,35</td><td style="text-align: center;">1 239 284,13</td></tr> </tbody> </table>		X	Y	1	2	3	1	356 557,11	1 239 204,80	н1	356 529,14	1 239 287,36	н2	356 524,24	1 239 285,75	н3	356 519,35	1 239 284,13																				
	X	Y																																					
1	2	3																																					
1	356 557,11	1 239 204,80																																					
н1	356 529,14	1 239 287,36																																					
н2	356 524,24	1 239 285,75																																					
н3	356 519,35	1 239 284,13																																					

1	2	3
8	356 508,76	1 239 280,51
9	356 518,19	1 239 267,85
10	356 506,15	1 239 263,52
11	356 494,26	1 239 252,27
12	356 489,66	1 239 247,40
13	356 479,65	1 239 242,77
14	356 483,62	1 239 236,72
15	356 497,58	1 239 197,31
16	356 505,12	1 239 200,35
17	356 509,03	1 239 189,01
1	356 557,11	1 239 204,80
18	356 530,10	1 239 271,48
19	356 529,74	1 239 272,42
20	356 528,81	1 239 272,07
21	356 529,16	1 239 271,13
18	356 530,10	1 239 271,48
22	356 526,67	1 239 279,62
23	356 526,60	1 239 279,81
24	356 526,41	1 239 279,74
25	356 526,48	1 239 279,55
22	356 526,67	1 239 279,62
26	356 524,60	1 239 285,39
27	356 524,53	1 239 285,58
28	356 524,34	1 239 285,50
29	356 524,41	1 239 285,32
26	356 524,60	1 239 285,39
30	356 528,83	1 239 273,59
31	356 528,76	1 239 273,77
32	356 528,57	1 239 273,70
33	356 528,65	1 239 273,52
30	356 528,83	1 239 273,59

СХЕМА РАСПОЛОЖЕНИЯ ЗЕМЕЛЬНОГО УЧАСТКА НА КАДАСТРОВOM ПЛАНЕ ТЕРРИТОРИИ



Масштаб 1:600

Система координат: СК-13

Условные обозначения

- |                 |   |               |  |
|-----------------|---|---------------|--|
|                 | - граница образуемого земельного участка  | 13:09:0100001 | - номер кадастрового квартала  |
|                 | - граница земельного участка по сведениям ЕГРН  | ПК-3          | - обозначение территориальной зоны (зона размещения производственных объектов IV класса) |
|                 | - граница зон с особыми условиями использования территории                                      | :6:3У1        | - обозначения образуемого земельного участка   |
|                 | - граница кадастрового квартала   |               |  |
| 1 <sub>с</sub>  | - обозначение характерной точки земельного участка, сведения о которой содержатся в ЕГРН        |               |  |
| n1 <sub>с</sub> | - обозначение характерной точки земельного участка, полученной при проведении кадастровых работ |               |  |
| л6              | - обозначение земельного участка ликвидируемого в процессе проведения кадастровых работ         |               |  |